



LA VÉLIDÉALE

L'itinéraire cyclo-positif



PÉDALEZ AU VERT
DU LIMOUSIN
À L'ATLANTIQUE



www.lavelideale.fr



LA VÉLIDÉALE

DÉAMBULER AU CŒUR DE LA NATURE ET DU VIVANT...

Du **Lac de Vassivière** au port de **Saint-Nazaire**,
La **Vélidéale** vous embarque dans une aventure
inoubliable, un défilé d'ambiances empreint de
toutes les biodiversités.

Tout le long de son parcours, vous contemplez des
paysages préservés, avec l'eau pour fil conducteur.

Le must pour pédaler au vert, en toute liberté !

UNE DÉCONNEXION À 360°

Traverser des marais, s'immerger en forêt, humer
l'iode de l'océan, pique-niquer au bord d'une
rivière, arpenter des ruelles de villages historiques
et labellisés Petites Cités de Caractère® ou Ville
et Pays d'Art et d'Histoire, s'accorder une pause
fraîcheur près d'un lac...

**Cette succession d'écosystèmes invite à mettre
tous ses sens en éveil !**

3

BONNES RAISONS D'AIMER LA VÉLIDÉALE



LA BIODIVERSITÉ & LA DIVERSITÉ DES PAYSAGES

5 Parcs Naturels Régionaux,
une faune et une flore exceptionnelles



UN ADN H₂O AVEC L'OMNIPRÉSENCE DE L'EAU

11 fleuves, rivières, marais, étangs ...






LA CONNEXION NATIONALE ET INTERNATIONALE

18 gares / **10** véloroutes connectées

21 ÉTAPES 2 BOUCLES

- ▶ Gentioux – départ Boucle PNR Millevaches : 56 km
- ▶ Royère-de-Vassivière → Bujaleuf : 34 km
- ▶ Bujaleuf → Saint-Léonard-de-Noblat : 16 km
- ▶ Saint-Léonard-de-Noblat → Limoges : 32 km
- ▶ Limoges → Aix-sur-Vienne : 18 km
- ▶ Aix-sur-Vienne → Rochechouart : 39 km
- ▶ Rochechouart → Confolens : 38 km
- ▶ Confolens → Champagne Mouton : 30 km
- ▶ Champagne Mouton → Ruffec : 40 km
- ▶ Ruffec → Chef-Boutonne : 40 km
- ▶ Chef-Boutonne → Melle : 32 km
- ▶ Melle → Niort : 35 km
- ▶ Niort → Champdeniers-Saint-Denis : 26 km
- ▶ Champdeniers-Saint-Denis → Parthenay : 29 km
- ▶ Parthenay → Bressuire : 34 km
- ▶ Bressuire → Nueil-les-Aubiers : 16 km
- ▶ Nueil-les-Aubiers → Mauléon : 16 km
- ▶ Mauléon → Mortagne-sur-Sèvre : 31 km
- ▶ Mortagne-sur-Sèvre → Clisson : 40 km
- ▶ Clisson → Nantes : 36 km
- ▶ Nantes → Cordemais : 43 km
- ▶ Cordemais → Saint-Nazaire : 35 km
- ▶ Montoir de Bretagne - départ Boucle PNR de Brière : 14 km



- Parcs Naturels Régionaux**
- ① PNR de Brière
 - ② PNR du Marais poitevin
 - ③ PNR de Millevaches en Limousin
 - ④ PNR Périgord-Limousin
 - ⑤ PNR de Gâtine (en cours de création)



LA VÉLIDÉALE

l'itinéraire cyclo-positif

PRÉPAREZ VOTRE ESCAPADE SUR

www.lavelideale.fr
#lavelideale



ACCUEIL VÉLO

Une marque qui garantit
des services de qualité

La marque Accueil Vélo garantit des hébergements à proximité des itinéraires (accessibles par une liaison sécurisée), proposant aux touristes à vélo un accueil attentionné et des services qualitatifs.

la CREUSE
le Département



CHARENTE
LE DÉPARTEMENT

VENDÉE
LE DÉPARTEMENT

Loire
Atlantique



RÉGION
PAYS
DE LA LOIRE

