

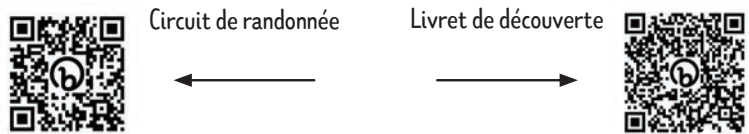
## 56 Cascades d'Augerolles



Au départ, le sentier rejoint la rivière du Pic, classée parmi les 28 « rivières sauvages » de France et la traverse par un pont planche, typique du plateau de Millevaches avec ses tabliers en dalle de granite. Puis les découvertes s'enchaînent, allées de végétation luxuriante qui nous emmène vers des paysages de landes, d'anciennes carrières de pierre, un impressionnant complexe hydraulique que l'on découvre tout au long du Pic, tantôt en descendant le long du champ de pierres qui forme de nombreuses petites cascades ou en remontant sur l'autre rive avec des points de vue grandioses sur cette petite rivière tumultueuse.

### Infos complémentaires

Ce sentier de découverte du PNR Millevaches vous invite à découvrir, à travers plusieurs panneaux explicatifs, les ponts-planches, les chaos granitiques formant le champ de pierre et une riche faune et flore.



## 22 Landes et tourbières de la Mazure




Au départ du chaos granitique «Le Rocher du Diable», le sentier s'enfonce dans les bois avant de longer le ruisseau de Haute-Faye et de déboucher sur un paysage d'alvéole, typique de cette partie du Limousin avec ses tourbières et ses landes sauvages. De paysages intimistes en vastes espaces, le chemin traverse des milieux riches et diversifiés, dépourvus de traces de l'homme ou récemment restaurés. Une faune et une flore parfois extraordinaires y cohabitent avec des troupeaux de brebis qui servent à modeler un «pays» en constante évolution.

**Une grande boucle et une petite boucle (4.2 km) existent.**

### Recommandations

Chiens interdits de mai à septembre (présence de brebis en itinérance et d'espèces sauvages à ne pas déranger). Merci de respecter la tranquillité du berger et de son troupeau.



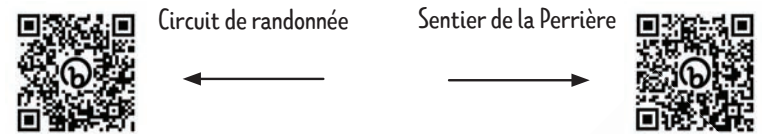
## 42 Les gorges du Verger




Partez découvrir le pittoresque site classé des gorges du Verger: un peu à l'écart du centre-ville, on accède assez rapidement au ruisseau à l'aspect torrentueux, bordé d'un imposant éperon rocheux. Le Rocher de la Mariée possède une petite cavité sur sa partie supérieure : lancez-y un petit caillou, s'il y reste la légende dit que vous vous marierez dans l'année. Passez devant les falaises qui accueillent plusieurs voies d'escalade, dépassez l'ancienne piscine en plein air dans le lit de la rivière et entamez l'ascension des gorges. Vous entrez ensuite sous le couvert du Petit Bois avant de découvrir des points de vue exceptionnels sur la cité médiévale depuis la Perrière. Retour en douceur ensuite sur Bourgneuf. La balade-randonnée incontournable de Bourgneuf. Bref, à faire absolument !

### Infos complémentaires

Possibilité de rallonger cette randonnée en bifurquant pour suivre le sentier de Perrière



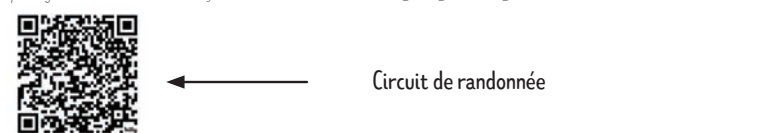
## 62 Sur les pas de Martin Nadaud



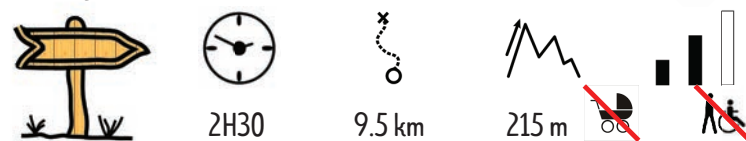
Martin Nadaud est un personnage emblématique de la Creuse, peu connu en dehors de ses frontières mais majeur dans l'histoire contemporaine de notre territoire. Un des plus célèbres maçons creusois, ouvrier migrant qui devient enseignant puis préfet de la Creuse ! Au départ de sa maison natale, vous partez découvrir le riche patrimoine géologique et paysager. Au programme, la pierre aux 9 gradins, chaos rocheux mystérieux façonné par la main de l'homme, la pierre du Duveix et son équilibre instable et la cabane des carriers à Soubrebost, abri servant aux tailleurs de pierre.

### Infos complémentaires

A découvrir: les 9 marches taillées et les 2 bassins de la Pierre aux 9 gradins, le patrimoine de Soubrebost qui reflète le travail des maçons de la Creuse: maisons, granges et l'église classée



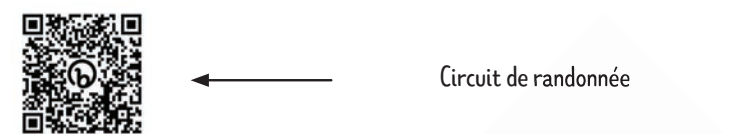
## 20 Masgot, jardin de pierres et terre



Le village de Masgot est un monument à lui seul : un chapelet de sculptures s'égrène au fil des rues. En empruntant les chemins bordés de vieux murs en pierre sèche, la visite continue à la découverte de l'héritage de François Michaud. Ce paysan du XIXe siècle, tailleur de pierre, a sculpté dans le granit tout ce qui comptait à ses yeux : des personnages, des animaux mais aussi ses convictions et ses rêves. Il a puisé largement dans son environnement proche et a ainsi transformé un village ordinaire en un lieu unique. D'autres surprises vous attendent également tout au long du circuit, la pierre Tournadoire, empreinte de mystères ainsi que plusieurs tilleuls multi-centenaires.

### Infos complémentaires

Essayez de retrouver toutes les statues qui parsèment ce village accessible uniquement à pied.




## 45 Le Bois des Boeufs



Le bois des boeufs, nom provenant de la légende d'un bœuf autrefois ensorcelé par une fée qui se serait noyé dans les eaux tortueuses de la Mourne. Cette boucle la longe sur plusieurs kilomètres, on la traverse empruntant tantôt ponts, passerelles en bois pour franchir cette rivière tumultueuse. L'ambiance est mystérieuse, on découvre des cascades dissimulées, des allées végétales comme autant de tableaux qui se composent au fur et à mesure que l'on suit les méandres ; on se sent seul au monde. Et puis on arrive dans la forêt, le sentier s'élargit quelque peu et le cheminement devient propice à l'évasion tant il y règne une ambiance feutrée. Les paysages sont authentiques, et offrent parfois des échappées extérieures, on se sent tout petit face à l'immensité du haut des Roches de Mazuras.

### Recommandations

A tester au lever du soleil au printemps, on se croirait au matin du monde.



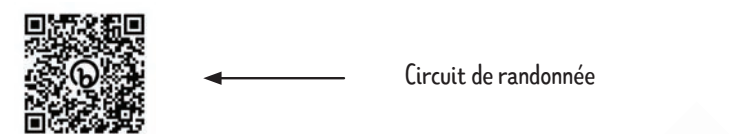
## 15 Sur les pas des moines et des seigneurs



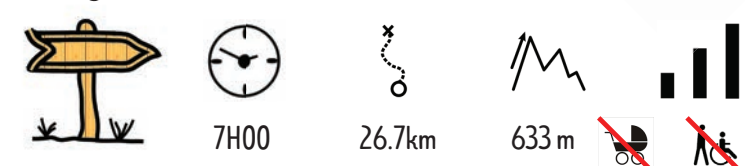
Le circuit de randonnée permet de traverser de beaux paysages, de magnifiques villages mais aussi le temps. Au départ de l'ancien monastère d'Ahun (Moutier), longez la rive gauche de la Creuse, dans les bois jusqu'au village de Chantemille, dominé par un château fort veillant sur la rivière. En remontant vers les Granges et Félinas, les paysages s'ouvrent et laissent voir l'autre versant de la rivière ainsi que les propriétés du Lycée Agricole. Le retour se fait par Ahun, bourg à l'exceptionnelle histoire gallo-romaine et médiévale, demeure des Comtes de la Marche. Ouvrez l'oeil, de nombreux vestiges se cachent sur votre parcours !

### Infos complémentaires

A découvrir : l'église d'Ahun et sa crypte ; le Moutier d'Ahun : célèbre pour son pont dit Romain et les magnifiques boiseries de l'Abbaye.




## 63 Sentier Histoire et Patrimoine



Plusieurs départs possibles pour cette grande boucle qui vous emmène à la découverte du patrimoine naturel et historique du Sud-Ouest de la Creuse. Grâce à son sous-sol en roche Gabbro au PH neutre contrairement au restes du Limousin aux sols acides, la forêt d'Espagne, essentiellement feuillue, possède une flore exceptionnelle protégée par un arrêté de protection du Biotope. Le patrimoine n'est pas en reste, menhir, borne milliaire, croix, église fortifiée et château ponctuent cet itinéraire riche en trésors cachés. De nombreuses légendes accompagnent la découverte de sites pittoresques comme la Roche Branlante ou la Croix de la Demoiselle.

### Infos complémentaires

Possibilité de faire une boucle Ouest de 13.3 km au départ du Nouhaud et une boucle Est de 18.1 km au départ de Montboucher. Accessible à pied, en VTT ou à cheval





# Notre Top 8 des Randos #1



Un site Internet et un application mobile gratuite qui facilitent la randonnée sur l'ensemble du Parc Naturel Régional (PNR) de Millevaches. Adaptés à différents types d'activités de pleine nature (randonnée pédestre, VTT, trail, équestre, nautique), ces outils présentent une offre plurielle d'itinéraires afin de découvrir des paysages diversifiés. Pensez à télécharger les circuits en mode hors ligne pour profiter d'une meilleure expérience de randonnée.

Retrouvez tous nos circuits sur RandoMillevaches!



## Check List



5 km

Suricate met en relation les pratiquants de sport de nature et les gestionnaires des lieux de pratique, pour préserver la qualité des espaces, sites et itinéraires relatifs aux sports et loisirs de nature. Les pratiquants signalent et géolocalisent les incidents rencontrés lors de leur activité sportive de pleine nature, les signalements sont ensuite traités par les gestionnaires d'espaces naturels.



## Top 5 des randos en famille

- F1 Le chemin de la Mine - Bosmoreau les Mines  
45 minutes - Boucle de 2 km
- F2 Sentier d'interprétation des Gorges du Thaurion  
45 minutes - Boucle de 1.2km
- F3 La tourbière de l'étang du Bourdeau - St Pardoux Morterolles  
30 minutes - Aller retour 500m
- F4 La vallée de la Maulde - St Martin Château  
Circuit facile - 1 heure - Boucle de 3.5 km
- F5 La lande du Puy de la Croix - Royère de Vassivière  
1 heure et 40 minutes - Boucle de 2.5km

+ d'infos : [www.tourisme-creuse-sudouest.com](http://www.tourisme-creuse-sudouest.com)

Crédits photos : © OTCISO / bsavarypro / PNR

"Les histoires de feu finissent mal... en général"

#QuandOnArriveEnParc [www.parc-naturel-regional.fr/quand-on-arrive-en-parc](http://www.parc-naturel-regional.fr/quand-on-arrive-en-parc)

"Ne me quitte pas"

#QuandOnArriveEnParc [www.parc-naturel-regional.fr/quand-on-arrive-en-parc](http://www.parc-naturel-regional.fr/quand-on-arrive-en-parc)

"Chacun sa route, chacun son chemin, passe le message à ton voisin"

#QuandOnArriveEnParc [www.parc-naturel-regional.fr/quand-on-arrive-en-parc](http://www.parc-naturel-regional.fr/quand-on-arrive-en-parc)

"Laissez-moi pousser... Laissez-moi"

#QuandOnArriveEnParc [www.parc-naturel-regional.fr/quand-on-arrive-en-parc](http://www.parc-naturel-regional.fr/quand-on-arrive-en-parc)

"Les papillons en l'air et les fourmis par terre"

#QuandOnArriveEnParc [www.parc-naturel-regional.fr/quand-on-arrive-en-parc](http://www.parc-naturel-regional.fr/quand-on-arrive-en-parc)

"Simple basique"

#QuandOnArriveEnParc [www.parc-naturel-regional.fr/quand-on-arrive-en-parc](http://www.parc-naturel-regional.fr/quand-on-arrive-en-parc)