



© CDRP 23

HISTOIRE

LA COMMUNE DE PONTCHARRAUD A ÉTÉ CRÉÉE EN 1883 FAISANT AUPARAVANT PARTIE DE CELLE DE SAINTGEORGES NIGREMONT

Sa surface est de 956 hectares pour une altitude de 580 mètres en moyenne. Elle est située en Région Nouvelle Aquitaine, fait partie du canton d'AUZANCES, de la Communauté de Communes Marche et Combraille en Aquitaine et se trouve dans le périmètre du PNR de Millevaches en Limousin. PONTCHARRAUD est une commune rurale de 80 habitants située entre CROCQ et FELLETIN, elle est traversée par la rivière « La Rozeille » qui offre un très beau parcours de pêche. Elle compte 10 hameaux. L'activité principale est l'agriculture. Un commerce de fabri-

cation de pâtisseries et de pizzas a ouvert ses portes en 2019 dans le Bourg. L'église Sainte Valérie date du XIVème siècle. La paroisse de PONTCHARRAUD dans l'ancien archiprêtré d'AUBUSSON est dite annexe de la Prévôté de CHAMBON en 1564 et 1649. Chapellenie en baillie séculaire en 1570. La cure dont l'existence est signalée en 1559 et 1649 était sous le patronage de Sainte Valérie. C'est le Prévôt de CHAMBON – SAINTE VALERIE, aujourd'hui CHAMBON SUR VOUEIZE qui y nommait les curés de 1564 à la Révolution



Chemin de Montaigne De Crocq à Pontcharraud

GR®
89

2 h 40
10,6 km


Continuez votre chemin en traversant petits villages ruraux et leurs territoires d'élevage

SITUATION

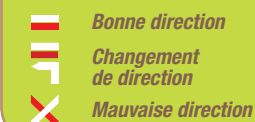
Crocq : D941 Clermont Ferrand – Limoges à 7km – Aubusson 24km

PARKING

Église bourg de Crocq



Code de balisage GR®
FFRandonnée



© marques déposées



- Office de tourisme proposant des hébergements : 05 55 67 49 02.
- Mairie de Crocq : 05 55 67 40 32.



Comité

- CDRP Creuse : creuse@ffrandonnee.fr, <https://creuse.ffrandonnee.fr>



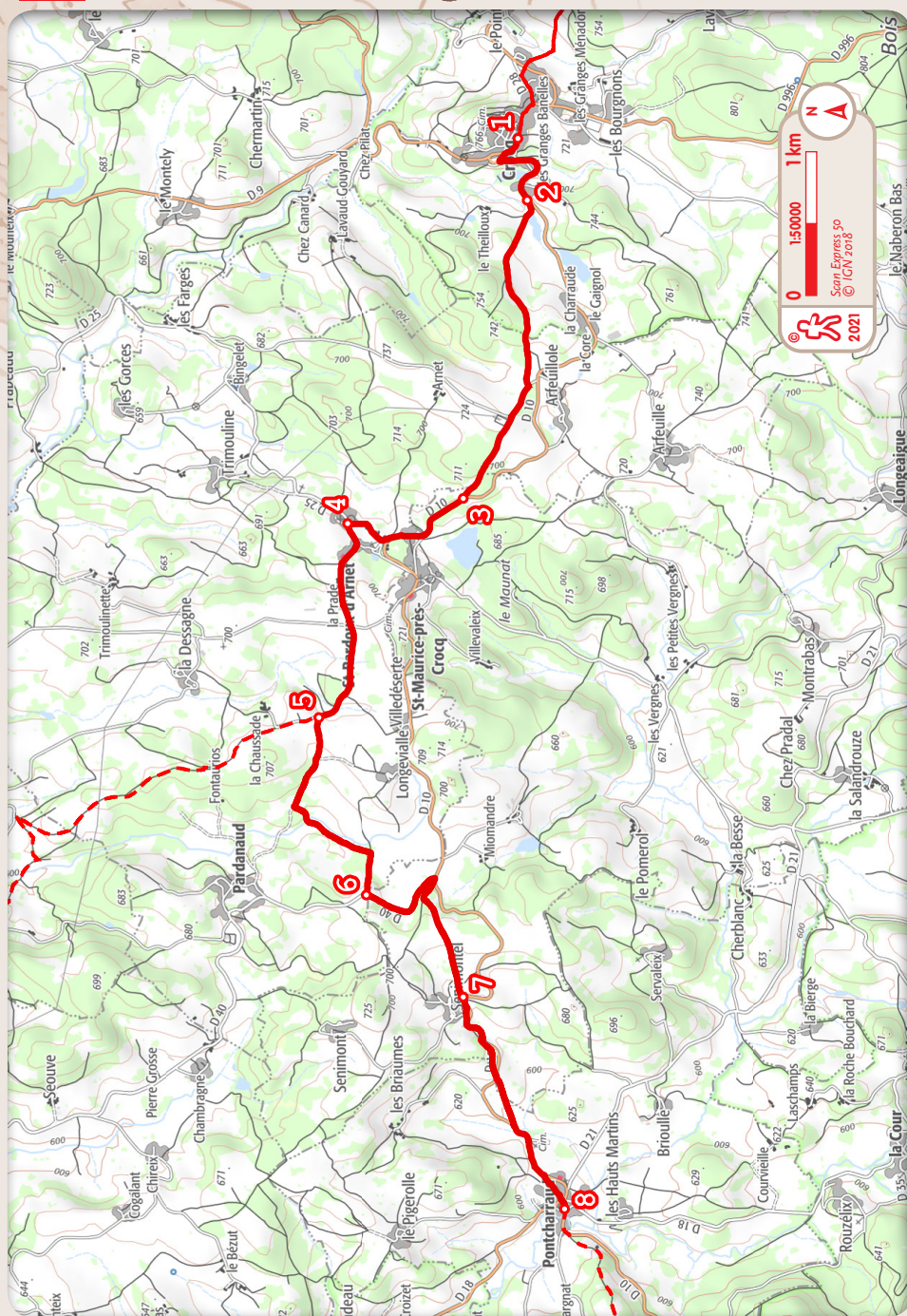
© CDRP 23

HISTOIRE

LE 21 NOVEMBRE 1581 MONTAIGNE DORMIT CE SOIR LÀ À PONTCHARRAUD

L'auteur faisait le tour de l'Europe, quand le 1er octobre 1581, une missive lui parvient à ROME ; élu Maire de BORDEAUX, MONTAIGNE est expressément rappelé afin de prendre sa man-

dature. Sur son parcours de retour entre ROME et BORDEAUX, le 21 novembre il passa la nuit à PONTCHARRAUD, le lendemain il arriva à FELLETIN, poursuivant sa route de fort mauvais temps.


De Crocq à St Pardoux d'Arnet

4,1 km 1 h 05

Crocq >

- 1 Remonter la grand rue puis à gauche rejoindre la D10 route de Felletin, la suivre sur 800m.
- 2 Prendre à droite une large piste qui passe sur la retenue d'un étang, continuer jusqu'à une petite route, tourner à droite et à 250m emprunter un chemin qui longe un site de transformation Unidis.
- 3 Vous rejoignez la D10, prendre à droite sur 550m, puis encore à droite. Arrivée à l'Eglise de St Pardoux D'Arnet. (gîte d'étape "Le Clos d'Arnet")

De St Pardoux d'Arnet à la D40

3,2 km 45 min

à St Pardoux d'Arnet >

- 4 A l'Eglise tourner à gauche, puis à 180m prendre à droite, passer devant la mairie. Au carrefour continuer tout droit la route sur 750m,
- 5 Prendre une large piste à gauche. A cet endroit vous quittez le GR4. Continuer le chemin sur 650m en laissant la première piste à gauche. Puis bifurquer à gauche sur le petit sentier herbeux et rejoindre la D40.

De la D40 à Pontcharraud

3,3 km 50 min

- 6 Emprunter la D40 à gauche sur 600m. A l'intersection des routes monter le chemin à droite, puis à 160m tourner sur le sentier de gauche et le suivre jusqu'au hameau de Senimontel.
- 7 Traverser la D10, poursuivre le chemin qui coupe les deux virages. Puis parcourir 200m sur la route avant de gravir un petit sentier sur la droite qui s'élargit, le descendre jusqu'à rejoindre Pontcharraud.

> Le 21 novembre 1581, MONTAIGNE qui cheminait en direction de Bordeaux dormit ce soir-là à « Pont- Sarraud, petit village six lieux ». Le chemin, dit le voyageur est garni de cheptives hostelleries jusqu'à Limoges où toutes fois il n'y a faute de vins passables.] 8

