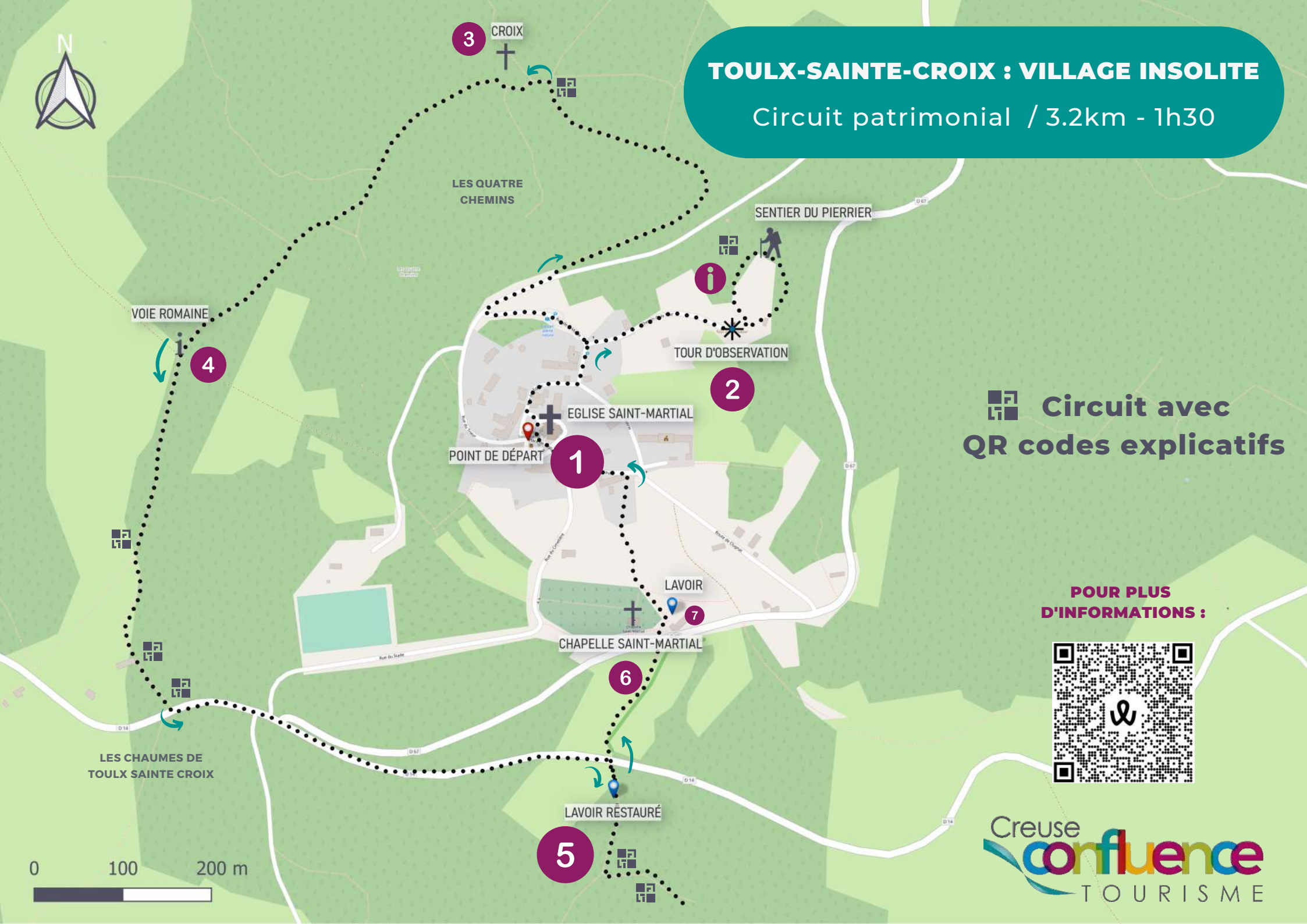





# TOULX-SAINTE-CROIX : VILLAGE INSOLITE

Circuit patrimonial / 3.2km - 1h30



 **Circuit avec QR codes explicatifs**

**POUR PLUS D'INFORMATIONS :**



POINT DE DÉPART

## TOULX-SAINTE-CROIX : VILLAGE INSOLITE

Circuit patrimonial / 3.2km - 1h30

Revenez  
au village

Bienvenue à Toulx-Sainte-Croix!

De part son toponyme, Toulx indique un nom d'origine celtique "Tullum".

Le vocable de "Sainte-Croix", en signe d'ancienneté, ne fut ajouté que postérieurement.

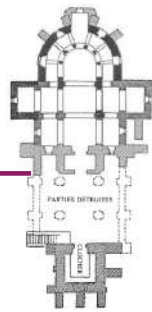


1

EGLISE  
SAINT-MARTIAL



L'église est séparée en deux parties, son clocher n'est pas relié à sa nef. Une bizarrerie due à l'effondrement, probablement au XVIIIème siècle, des trois travées centrales. C'est la seule église creusoise de type roman-poitevin.



PLAN DE L'ÉGLISE DE TOULX-SAINTE-CROIX

Autre particularité : les trois lions en granit qui gardent les entrées sont mystérieux. Ils symbolisent la protection dans l'art oriental puis dans l'art romain.

Dans son clocher, reposent des sarcophages trouvés dans la nécropole antique de Toulx qui occupait la place de l'actuel cimetière. D'autres tombes et tombeaux antiques y sommeillent encore ...

L'église est classée aux Monuments historiques depuis 1911. Ouverte au public.

2

TOUR  
D'OBSERVATION



A la fin du chemin, tournez à gauche sur la D14 et continuez la D14 jusqu'au panneau indiquant le lavoir

4

VOIE ROMAINE

La voie romaine traverse le sentier. Elle allait de Chateameillant à Ahun traversait Bousac-Bourg et passait par Toulx. Cette voie romaine succède à un vieux chemin gaulois.

5

LAVOIR D'HIVER  
RESTAURÉ

L'association Pierres en Marche adhérente à REMPART a organisé 11 chantiers estivaux de bénévoles internationaux pour mener à bien la restauration de ce lavoir dit d'hiver. Il est probablement construit dans la deuxième moitié du 19ème siècle. Les travaux ont consisté en la restauration des murs de soutènement, de la fontaine et du lavoir.



3

CROIX

Descendez par la route pour accéder au sentier balisé en jaune



Le sentier du pierrier se trouve derrière la tour, c'est une boucle dans le chaos granitique

**POUR EN SAVOIR PLUS SUR LES PIERRES SÈCHES, SE RAPPORTEZ À LA FEUILLE ANNEXE!**

7

FIN DE  
CIRCUIT


LAVOIR



Remontez par le sentier

CHAPELLE  
SAINT-MARTIAL

6



La chapelle du 13ème a été construite sur un ancien site de culte. Dedans, des sarcophages plus anciens que la chapelle s'y trouvent.

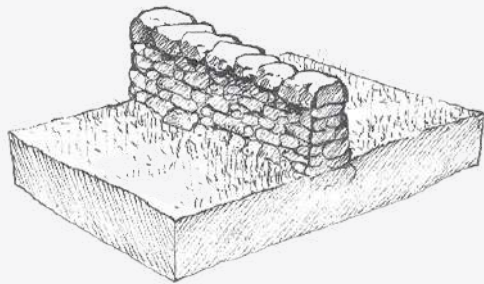


Le massif de Toulx-Sainte-Croix est un " cône de granulite à petits grains " appartenant à la bande de granulite traversant le nord du département.

Cette particularité géologique se traduit par un affleurement de la roche qui a conditionné l'appropriation du mont. Cette matière première abondante, la géomorphologie de Toulx en « alvéole » et l'agriculture vivrière du 19ème siècle sont à l'origine des aménagements pierres sèches que l'on peut encore voir de nos jours. Mur de soutènement, mur clôture, rampe d'accès, escalier, pierrier, lavoir, fontaine, abri de berger ...

Avec un peu d'attention vous remarquerez certains de ces aménagements le long du circuit , leurs qualités et leurs usages :

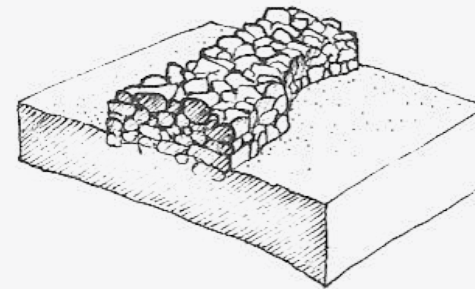
**MUR CLÔTURE DOUBLE PAREMENT AVEC COURONNEMENT :**



Mur constitué d'un parement de chaque côté, d'un remplissage et d'un couronnement qui a pour rôle de protéger le mur d'une dégradation par le haut qui pourrait se propager dans l'ouvrage entier.

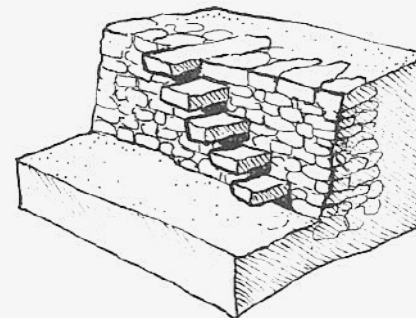
Ce type d'ouvrage soigné clôturait plutôt des jardins ou des terrains d'habitations. Le soin apporté démontrait sûrement une certaine envie de montrer un savoir-faire ou un souci de distinction.

**PIERRIER :**

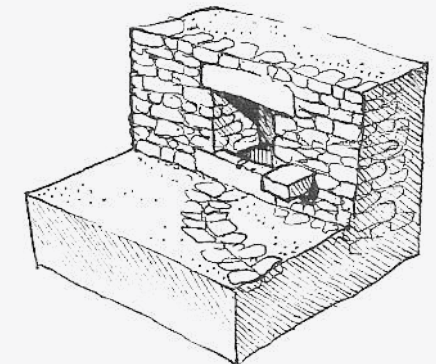


Stock de pierres rangées issues de l'épierrement des champs.

**ESCALIER VOLANT :**



**FONTAINE ET LAVOIR :**



La structure pierre sèche, avec ses cavités, trous et niches, permet la vie d'une multitude d'animaux et de plantes, pour la plus grande joie des biologistes et des habitants. La pierre sèche participe à la biodiversité.

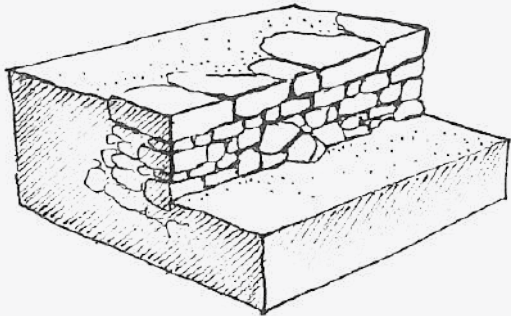
Pour celui qui aime regarder, il est évident que les constructions pierres sèches structurent la qualité d'un paysage ou la beauté d'un site.

Admirer un site pierre sèche est le grand plaisir des habitants et des visiteurs.

La pratique de la technique pierre sèche permet les restaurations de tout un patrimoine vernaculaire : murs de soutènement, escaliers, niches, cabanes et constructions en pierres sèches, calades, mur de clôture, etc.

Ce patrimoine constitue une mémoire locale et une immense richesse culturelle.

### MUR DE SOUTÈNEMENT :



Mur constitué d'un parement extérieur, d'un remplissage, d'un parement contre la terre et d'un couronnement.


Le mur de soutènement en pierres sèches retient la terre, l'absence de mortier permet à l'eau de s'écouler entre les pierres et de ralentir son cheminement.

En cas de sécheresses, ces terres retenues, servent de réserve d'eau. Sa restitution est différée dans le temps.

### CALADE :

Sol recouvert en pavage (calade) de pierres sèches, montrant une particulière résistance, dans le temps, aux phénomènes d'érosions hydrauliques et humains.

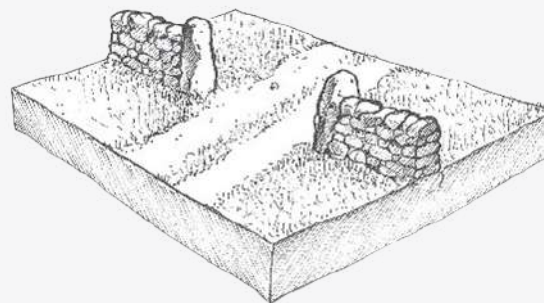
### MUR CLÔTURE EN DENTELLE :



Mur constitué dans son épaisseur d'une seule pierre, l'empilement grossier forme des trous entre les pierres, rappelant la dentelle.

Ce type d'ouvrage était utilisé pour clôturer les champs, les pâtures. Fragile, mais rapide à construire, il pouvait ralentir l'envie d'un bovin à vouloir s'échapper lorsque celui-ci faisait tomber une pierre, en sachant que les bêtes à l'époque étaient gardées et rentrées tous les soirs.

### ENTRÉE DE CHAMPS EN PIERRE DEBOUT :



POUR EN SAVOIR + :

**PIERRES  
EN  
MARCHÉ**

FACEBOOK "PIERRESENMARCHE"  
PIERRES.EN.MARCHE@ORANGE.FR

06 44 79 32 74