

Carte IGN 3D - Copyright IGN - Projection Lambert 9 étendu / NTF
 © IGN pour les données et cartons de randonnée GR®. IGN® 2018

Tracé du GR® 41 en Creuse

© FFRandonnée-Creuse

En page 1, les pictogrammes permettent de choisir une randonnée adaptée à ses capacités. Picto 1 = Effort; picto 2 = Technicité (présence ou non d'obstacles); picto 3 = Risque (d'accidents lié à la configuration des lieux).
 Cotation: 1-Facile; 2-Assez facile; 3-Peu difficile; 4-Assez difficile; 5-Difficile.



GR® 41

la CREUSE
e Département

GR® 41 Vallée du Cher

De l'étang du Vernet au Gué de Sellat







4 jours

68 km

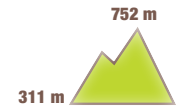
La partie du GR® 41 située en Creuse fait 62 km ; vous suivrez le Cher depuis sa source que vous pourrez observer de près grâce à un aménagement bien sympathique, et vous ne vous lasserez pas de le suivre et de le traverser, sur des ponts bien sûr, en profitant des points de vue spectaculaires tout au long du parcours.
 Le projet de cet itinéraire a débuté en 2018 et a été finalisé en 2021 ; il a été inauguré le 24 septembre 2022 à Mérinchal.

SITUATION

Felletin : 31 km ; Limoges : 125 km ; Clermont Ferrand : 60 km

TRANSPORT

Ligne R12 : Mérinchal- Auzances-Évaux les Bains



Code de balisage GR®
FFRandonnée

-  Bonne direction
-  Changement de direction
-  Mauvaise direction

© marques déposées

i

- Office de tourisme Mairie de Mérinchal : 6 rue du Château, 05 55 67 20 19.
- Office de tourisme Auzances : 1 place du Marché, 05 55 67 17 13.
- Office de tourisme Évaux-les-Bains : 1 place Serge-Cléret, 05 55 60 50 90.



Comité

• FFRandonnée Creuse : 4 avenue Louis-Laroche, 23000 Guéret, creuse@ffrandonnee.fr, <https://creuse.ffrandonnee.fr>.



À DÉCOUVRIR EN CHEMIN

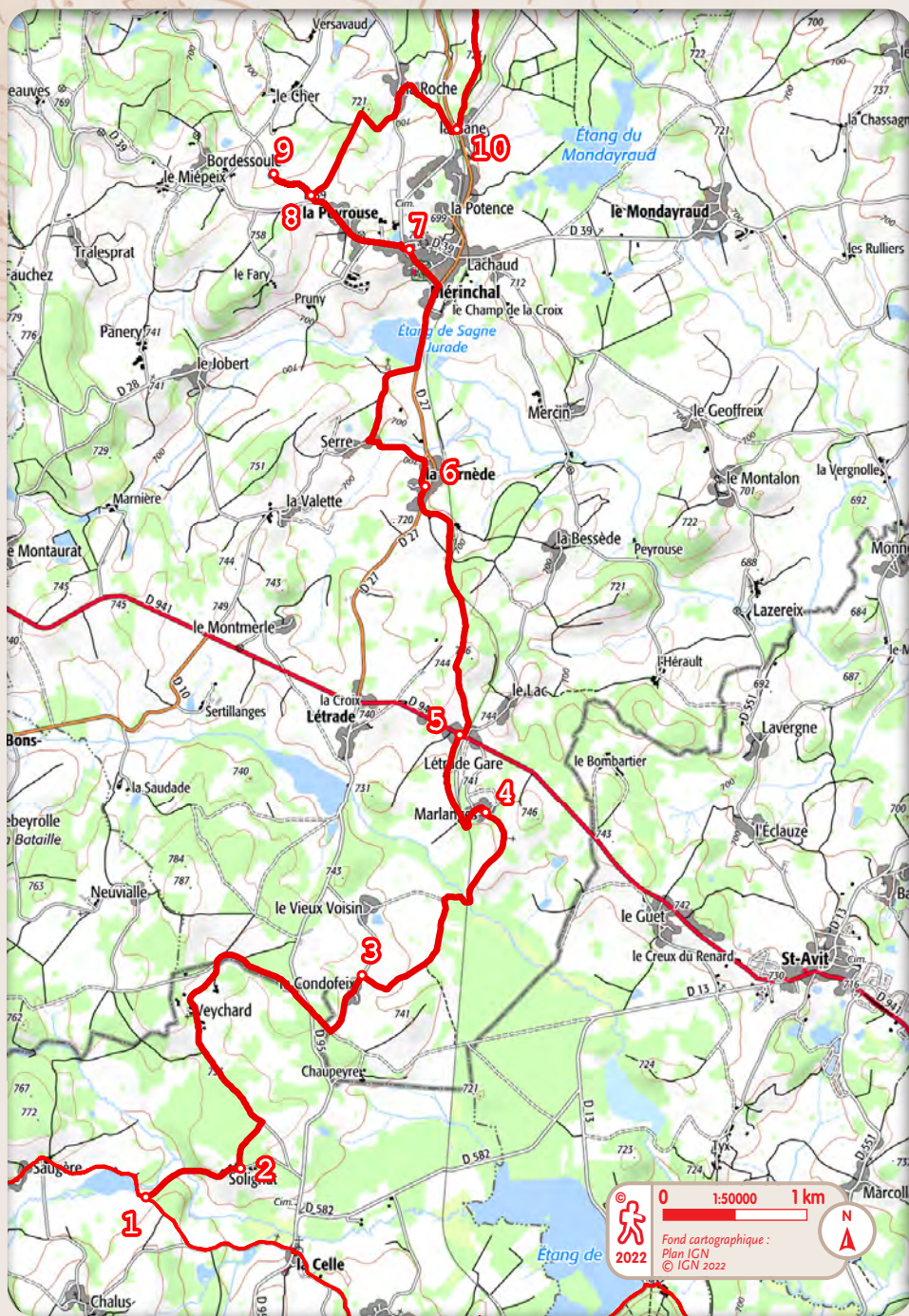
- Le château de la Mothe à Mérinchal
- La commune de Chard et son église
- Auzances et son patrimoine
- Les filatures Fonty au Moulin Neuf
- Évaux-les-Bains, unique station thermale du Limousin
- La vallée du Cher depuis sa source à Mérinchal et pendant son parcours creusois et ses nombreux moulins



© lessoleils.com



RFN23-41-1 - Le nom RandoFiche® est une marque déposée, nul ne peut l'utiliser sans l'autorisation de la Fédération française de la randonnée pédestre. © FFRandonnée 2022.



TECHNIQUES

LA FILATURE FONTY

La Filature Fonty est une des dernières filatures de laine encore en activité en France. Elle est établie depuis 1880 à Rougnat au bord du Cher pour des raisons pratiques. Au fil du temps, elle s'est spécialisée dans les laines naturelles haut de gamme. Aujourd'hui, la manufacture fait perdurer un savoir-

faire d'exception en s'appuyant sur deux lignes de filature de laine cardée et un atelier de teinture. À l'époque, on l'appelait Moulin Neuf. Elle a été créée en 1880 et exploitée alors par Jacques Gorse.

Ouvert du lundi au jeudi. Pendant l'été, magasin d'usine.

PATRIMOINE

LES MOULINS

Avant la révolution industrielle, les paysans utilisaient beaucoup la force du vent et de l'eau. La rivière le Cher a été beaucoup utilisée pour les moulins à farine et à chanvre. Grâce à cet itinéraire, vous allez pouvoir passer devant plusieurs d'entre eux : le Moulin Neuf, le Moulin de la Manne et le Moulin de la Bussière. Ce dernier a été actionné par la force de l'eau à la Révolution.



© nouvelle.republique.fr

Moulin de Salvart

HISTOIRE

ÉVAUX-LES-BAINS

Seule ville d'eau du Limousin, Évaux-les-Bains est une cité de plus de 2 000 ans d'histoire.

Le nom d'Évaux-les-Bains viendrait de Ivos qui désigne les jours fastes du calendrier celtique et évoque la douceur de vivre.

Connues par les Celtes et les Gaulois, les eaux évahoniennes ont surtout été exploitées par les Romains qui construisirent de magnifiques thermes. Cette ère pris fin vers 260 lors des invasions barbares destructrices.

Dès le Moyen Âge, cette ressource naturelle cessa d'être exploitée, avant

de renaître au XIX^e siècle avec le thermalisme. Le site d'Évaux est aujourd'hui des plus performants, spécialisé dans le traitement des rhumatismes, de l'insuffisance veineuse (rhumatologie, phlébologie, gynécologie).



© creuse-tourisme

Les thermes

Hébergements

Mérinchal (23420)

Gîte Les Soleils : Marlanges, 05 55 67 27 88 ou 07 84 44 62 86, 5 chambres d'hôtes, 6 emplacements camping, restauration sur place.

Camping du château de la Mothe : 05 55 67 20 19, Camping dans le parc du château, 3 gîtes communaux ; ouvert toute l'année.

Le Compas (23700)

Hotel-restaurant Au P'tit Creusois : 1 400 m hors GR®, 3 chambres, ouvert 7 jours sur 7, 05 55 83 93 46, marie-christine.mauchet@orange.fr, plats à emporter, plats cuisinés.

Auzances (23700)

Gîte d'étape et chalets du pays d'Auzances en Combrailles : M. Yves Hervé, 7 La côte des Vergnes, 06 29 54 27 85, yvesherve23@gmail.com.

Camping du plan d'eau des Vergnes : 05 55 67 17 46.

Évaux-les-Bains (23110)

Domaine de la Couture : 05 55 82 29 18, chambres d'hôte, gîte et hébergements insolites, 6 emplacements caravane et camping car.

Locations Le petit manoir : 06 69 23 80 52, www.lepetitmanoir.fr.

Camping municipal Les Ouches de Budelle : 05 55 65 55 82 ou 05 55 65 50 20, https://camping-evaux-les-bains.fr, 57 emplacements, location de mobil home et chalets.

PATRIMOINE

MÉRINCHAL, LE CHÂTEAU DE LA MOTHE

Le château de la Mothe a été construit au XII^e siècle par les Templiers. Il est constitué d'une tour d'angle, avec un escalier à vis datant du XV^e siècle. La tour s'ouvre à l'extérieur par une porte ogivale. C'était à l'époque un vrai logis féodal avec des douves (aujourd'hui comblées).

La porte d'entrée arbore le blason de Mérinchal gravé dans le granite. Ce blason appartiendrait à la famille Le Loup qui fut propriétaire d'une partie des terres de Mérinchal et du château de Beauvais.

Il est entouré d'un petit parc arboré d'environ 450 m².



© creuse-tourisme



© mairie-mérinchal



© a.grosse

Chapelle du Calvaire



© creuse-tourisme

Château de la Mothe

De l'étang du Vernet à Mérinchal

11 km

3 h

Accès > Le GR® 4 partant de Crocq (gare routière et tous commerces) permet une liaison avec le GR® 41. 10 km, 2 h 30

1 À l'intersection, quitter le GR® 4 pour commencer le GR® 41 : la piste à gauche mène à Solignat [œil > vue à l'est sur la chaîne des monts d'Auvergne].

2 À la sortie de Solignat, s'engager sur le chemin à gauche ; il débouche sur la route, que l'on emprunte à gauche. Aller jusqu'au village du Veychard.

Dépasser celui-ci et, au carrefour, continuer à droite sur la large piste. Traverser la route et prendre en face sur 200 m. Quitter la piste pour poursuivre sur la route à gauche en direction du Condofeix.

> Le GR® 41 passe en Creuse.

3 À la sortie du Condofeix, s'engager sur le chemin à droite. Au carrefour avec la piste, continuer toujours sur la droite, passer sous la voie ferrée et arriver à Marlanges (gîte).

4 Traverser le village par la droite et prendre le chemin entre les deux grandes maisons. Passer à nouveau sous la voie ferrée et longer celle-ci jusqu'à la D 941 [œil > à droite, ancienne gare de Létrade].

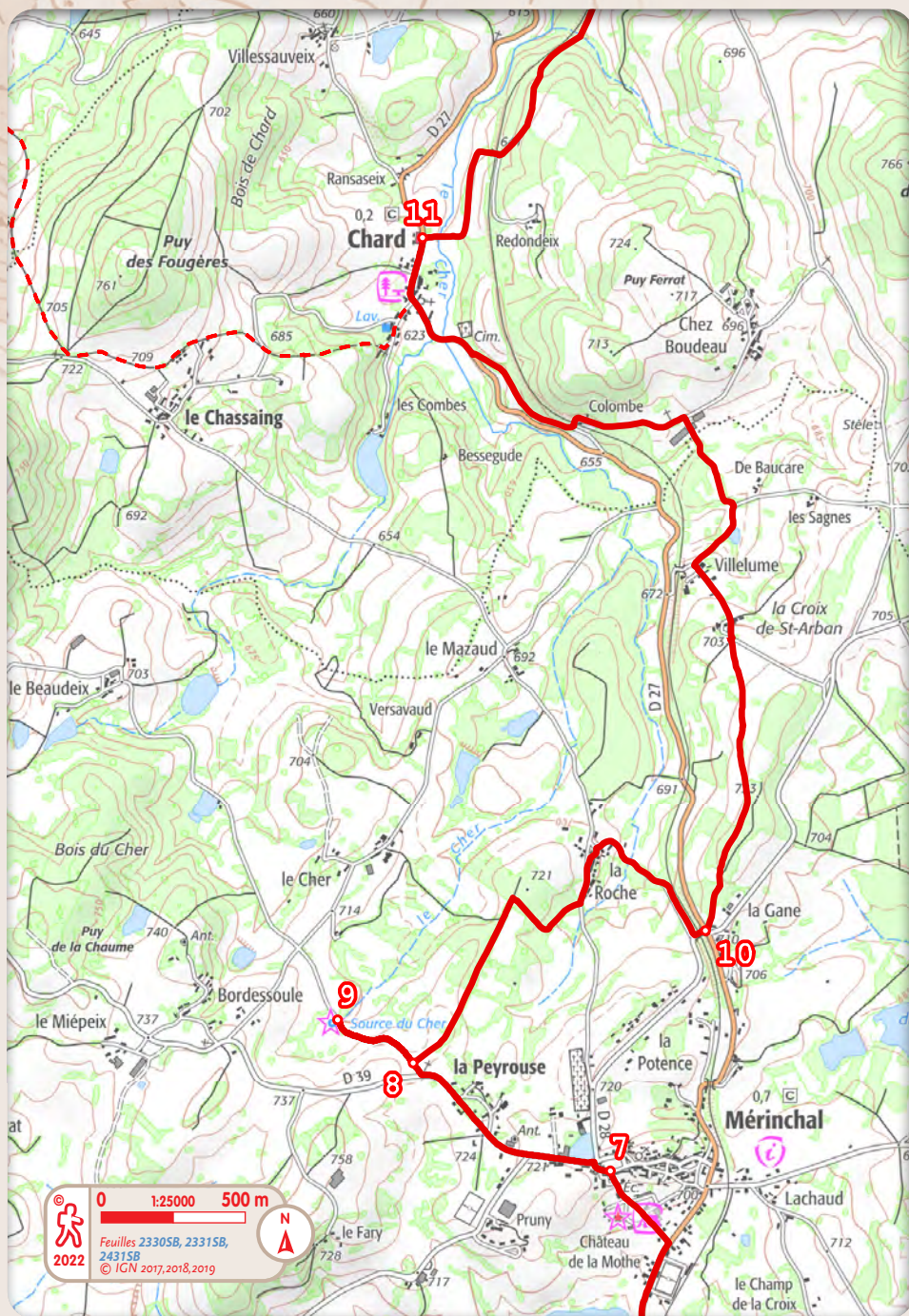
5 Traverser la route (⚠ > prudence !). Prendre immédiatement le chemin à gauche, avant la voie ferrée, et suivre celle-ci jusqu'au village de la Vernède. Le chemin se transforme en une large piste avant la Vernède.

6 Au milieu du village, quitter la D 27 et prendre la route à gauche puis, à la sortie du village, le premier chemin à gauche.

À la route, se diriger à droite pour retrouver la D 27 le long de l'étang de Sagne Jurade. Après le stade, tourner à gauche en direction du château de la Mothe.

GR®
41

GR® 41 Vallée du Cher



abris, refuge non géré
gîte d'étape, refuge géré
hôtel
chambre d'hôtes
camping
ravitailement
restaurant
café
office de tourisme
car
train
distributeur de billets
pharmacie

FFRandonnée
les chemins, une richesse partagée
Creuse

la CREUSE
le Département

Du Domaine de la Couture à Évaux-les-Bains

5 km

1 h 15

Au Domaine de la Couture >

Hors GR® > pour le Domaine de la Couture 0,5 km, 5 min
La route à droite (nord) mène au gîte.

17 Continuer à gauche par la route, qui se prolonge en piste. À la route, tourner à gauche.

18 S'engager à droite sur la route qui mène à Évaux-les-Bains.

D' Évaux-les-Bains au Gué de Sellat

6,25 km

1 h 45

À Évaux-les-Bains >

19 Continuer sur l'axe principal [> abbatale Saint-Pierre-Saint-Paul] puis, après l'église, prendre deux fois à droite puis légèrement à gauche. Passer devant l'EHPAD. La route se transforme en piste. Longer le plan d'eau par la droite [> étang de la Gane]. À la route, prendre à gauche la D 915.

20 Avant le carrefour, emprunter la D 20 à gauche jusqu'à la croix d'Étivaux.

21 Quitter la départementale et prendre la route en face puis la piste (> attention, remonter sur la route à droite). La suivre sur 350 m.

22 Descendre par la piste à gauche (> forte descente à l'arrivée au Gué de Sellat).

> Le GR® 41 quitte le département de la Creuse et continue dans le département de l'Allier. 23



Abbatale d'Évaux-les-Bains



Gué de Sellat

© creuse-tourisme

© lamontagne.fr


De Mérinchal à Chard

6,5 km 1 h 45

À Mérinchal > 🏠 🚶 🚗 🚊 🚗 🚗

7 Après le château, continuer tout droit.

Suivre la D 39 en direction de la Peyrouse jusqu'à la croix ; au carrefour, poursuivre par la droite.

> Si on ne souhaite pas aller aux sources du Cher, possibilité de tourner tout de suite à droite sur le chemin.

8 Suivre la route jusqu'aux sources du Cher long de 368 km, le Cher se jette à Villandry (Indre-et-Loire) dans la Loire, dont il est le deuxième plus grand affluent après l'Allier.

9 Revenir sur ses pas jusqu'au carrefour avec le chemin à gauche.

8 Emprunter le chemin à gauche puis, au croisement, continuer à droite. À la route, traverser le village de la Roche et continuer toujours à droite pour arriver à la voie ferrée. Traverser celle-ci pour rejoindre la D 27.

10 Avant les maisons, s'engager sur le chemin à gauche. Laisser le chemin à droite et continuer tout droit pour arriver à la route [👁 > vue sur la croix de Saint-Arban]. Continuer tout droit et, à la sortie de Villelume, tourner à droite puis, après 250 m, au niveau d'un virage, prendre le chemin à gauche.

À la route, s'engager sur celle-ci à gauche, passer au-dessus de la voie ferrée. Tout de suite après, prendre le chemin à droite ; il arrive au cimetière de Chard à la hauteur de la D 27. Traverser le village.

> Vous trouverez à Chard un préau couvert à disposition des randonneurs avec des toilettes.



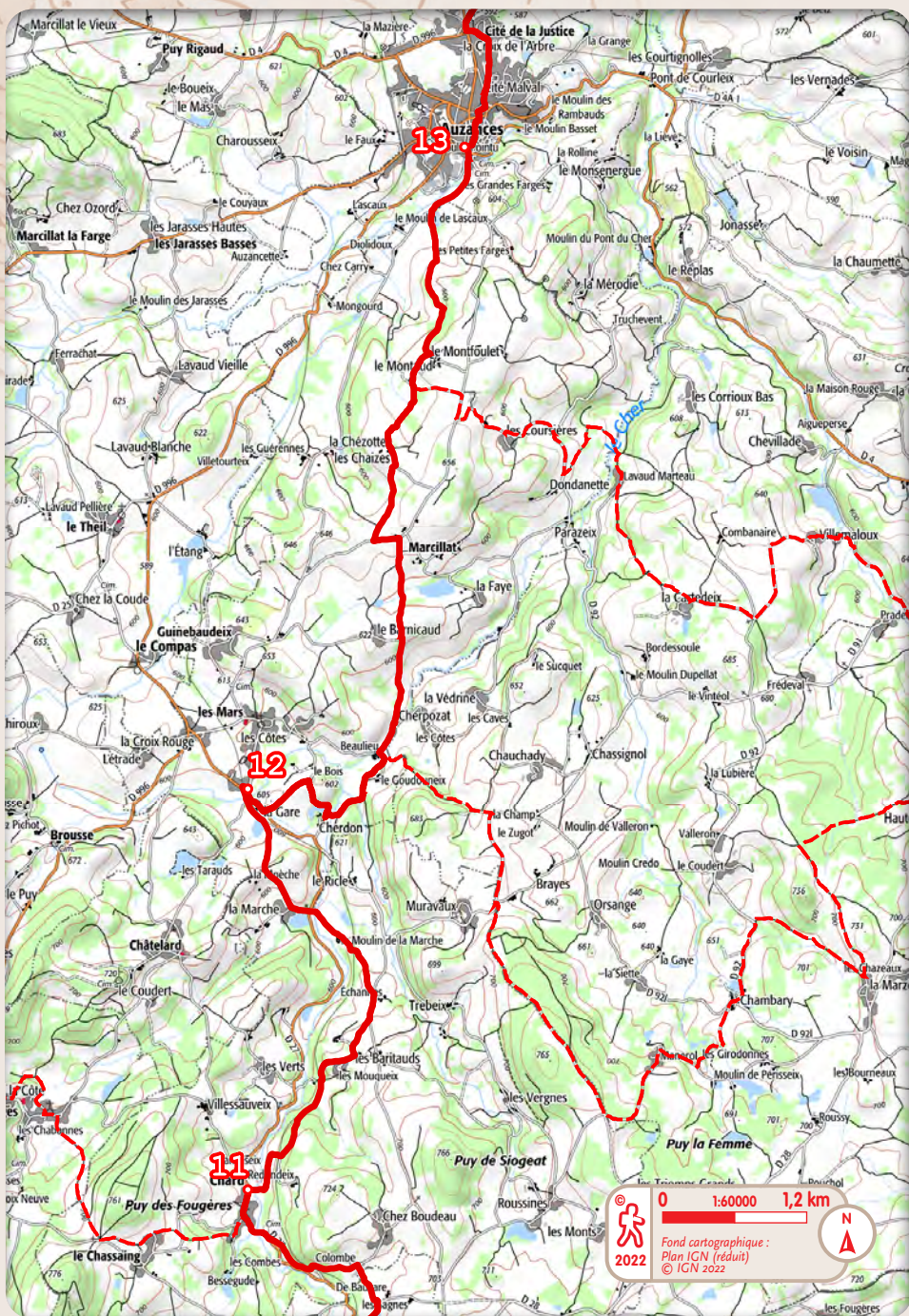
Abri à disposition

© @commune-Chard



Église Saint-Pardoux à Chard

© @commune-Chard



De La Bussière au Domaine de la Couture

14,6 km 3 h 30

15 Traverser le village et continuer à gauche puis à droite. Au hameau du Péget, à la patte d'oie, prendre la piste presque en face. Laisser la piste à gauche. La descente se fait d'abord en pente douce puis s'accroît rapidement. Continuer sur le chemin à gauche qui descend jusqu'au Moulin du Saillant.

Continuer la D 25 par la gauche et, après le pont, poursuivre sur le chemin à droite. Au croisement des chemins, prendre à gauche et à droite pour rejoindre la route. Traverser Nirolles et arriver à Puy Aubrun.

À l'intersection des deux routes, continuer sur la gauche et prendre de suite la piste à droite. Après les Goutelles, bifurquer à gauche pour arriver aux Mazeires. Suivre la route à droite et, au village des Signolles, descendre par le chemin en face jusqu'au Moulin de Salvart.

16 Passer le pont et remonter la route par la droite (D 19). Avant le pont sur le Cher, continuer par la piste à gauche et remonter jusqu'à la route. À la sortie de la Forêt, tourner à gauche puis à droite.

Couper la D 19 et poursuivre toujours en face. La route se transforme en piste jusqu'à l'étang.

GÉOGRAPHIE

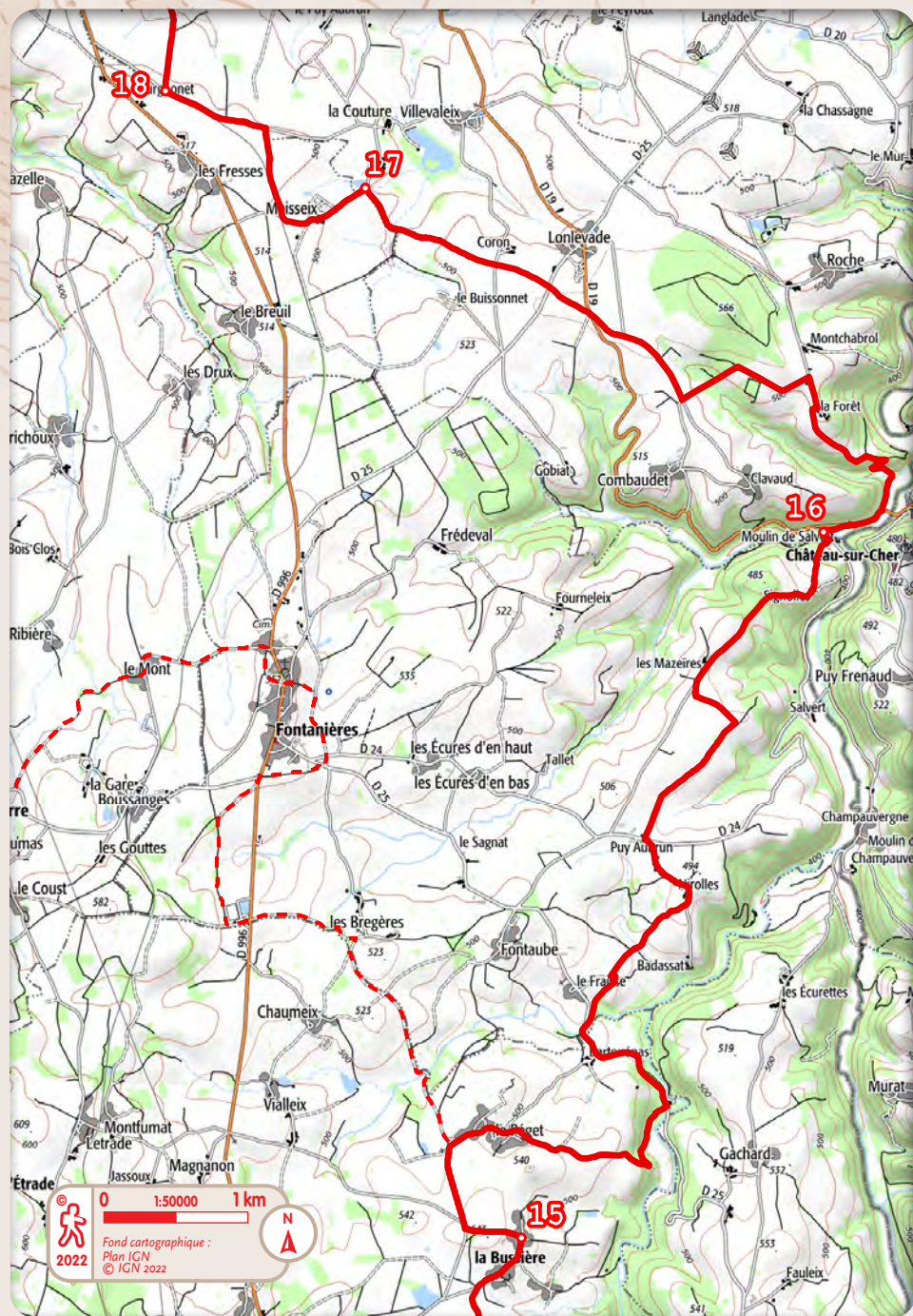
LE CHER

Longue de 367,80 km, la rivière « Le Cher » prend sa source en Creuse, à Mérinchal (altitude 717 m), près du village qui porte son nom, et se jette dans la Loire à la hauteur de Villandry (Indre-et-Loire). En Creuse, elle tra-

verse les communes de Chard, les Mars, Auzances et Rougnat. Le petit ruisseau du départ descend en cascade jusqu'à Chard puis continue dans cette vallée du Cher, riche en faune et flore remarquables.



Le Cher




De Chard à Auzances

15 km

4 h


À Chard > 

11 Quitter la D 27 par la première piste à droite, passer sous la voie de chemin de fer et continuer par le chemin sur la gauche. À la hauteur de la route, se diriger à droite pour atteindre le village des Mouqueix puis, 100 m après, prendre à gauche et traverser le village des Baritauds.

Au carrefour, prendre à gauche, passer à nouveau sur la voie ferrée et dépasser le moulin de la Marche. Traverser la D 27 ( > **prudence, route à grande circulation**).

Au bout de la route, poursuivre sur la piste en face (à la hauteur du village de Moèche). Celle-ci rejoint la D 27. L'emprunter sur la droite.

12 À l'ancienne gare, monter la piste à gauche puis le premier chemin à droite. Contourner une partie de l'étang de Cherdon. Traverser le Cher et prendre deux fois à gauche jusqu'à la route. Traverser Beaulieu et longer le Cher.

Avant le pont, monter par la large piste à gauche puis par le chemin tout droit. À la route, tourner à gauche puis prendre le chemin à droite. Emprunter la route à gauche pour traverser La Chezotte, puis le chemin en face. Traverser le village du Montaud et descendre par le chemin à gauche [ > **vue sur le vallon**]. Suivre celui-ci jusqu'à l'intersection avec une croix, poursuivre à droite pour arriver à Auzances.

PATRIMOINE

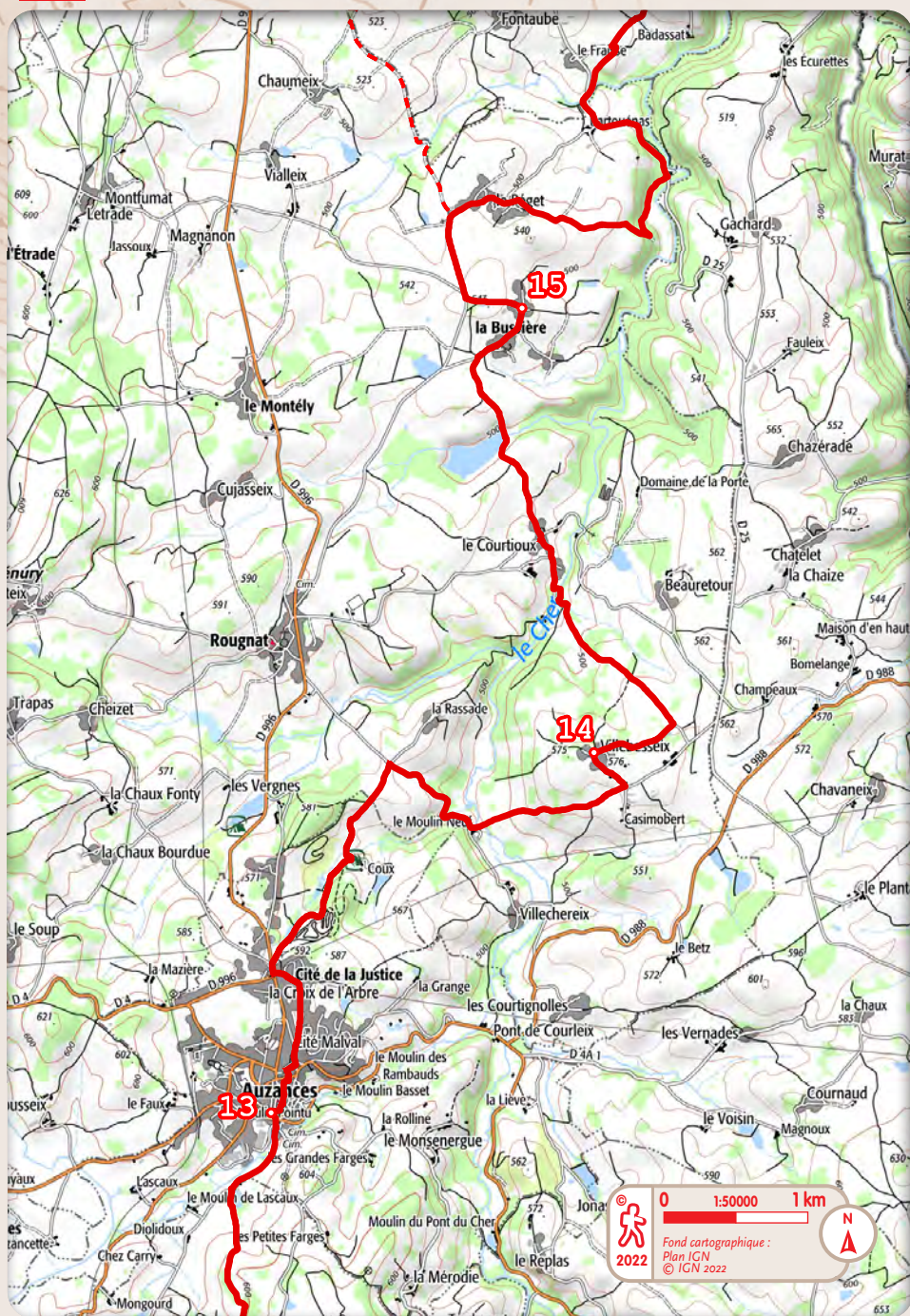
AUZANCES, L'ÉGLISE

L'église Saint-Jacques-le-Majeur a été construite en granit, au XI^e siècle. Elle a été modifiée de nombreuses fois, c'est pour cela que son architecture est composée d'éléments gothiques et romans. À l'intérieur, nous retrouvons des fresques d'inspiration byzantine créées par N. Greschny. Dans la nef, on retrouve un tableau rapporté de Rome en 1652 par le chanoine Jacques Brousse. Il est question d'une belle copie de « La Descente de croix » de Daniele Volterra. Jacques Brousse en aurait fait don à sa paroisse. Le tableau

est classé comme mobilier historique. Il a été restauré en 2019.



Les fresques byzantines


D'Auzances à La Bussière

8,5 km

2 h

À Auzances >

13 Quitter l'axe principal en suivant le balisage ; prendre la rue de l'Église [👁️ > église Saint-Jacques-le-Sauveur] puis se diriger vers la place du Marché [👁️ > office de tourisme] puis toujours vers le nord place du Champ-de-Foire [👁️ > chapelle Sainte-Marguerite]. Passer derrière la chapelle pour prendre l'avenue G.-Clemenceau puis le chemin de la Justice. Retrouver l'axe principal.

À la sortie d'Auzances, prendre la direction de la base de loisirs puis la route à droite qui mène au parc animalier.

> Possibilité de rejoindre le hameau de gîtes par le chemin à gauche.

À la hauteur du site archéologique du Coux, continuer par le chemin à gauche puis par la route à droite jusqu'au Moulin Neuf [👁️ > filature Fonty]. Entre les bâtiments, passer sur la passerelle et continuer sur la large piste. À la route, se diriger à gauche pour arriver à Villebesseix.

14 Traverser le village et continuer à droite sur la route. Dans le virage, prendre le chemin à gauche. Traverser le Cher par la passerelle métallique, puis continuer et rejoindre le village de Courtioux [👁️ > vue sur le château de Rougnat, château du ^{xv}e siècle décor du film *Tous les matins du monde*].

Passer le Courtioux et continuer tout droit. La route se transforme en large piste. Continuer en longeant le bord de l'étang puis, à la route, prendre à droite pour arriver à La Bussière [👁️ > maison typique des maçons creusois : dernière maison du village avec ses pierres sculptées, gravées].



© creuse-tourisme

Villa gallo-romaine de Coux



© mairie-Auzances

Croix à Auzances



© p.carton

La filature Fonty