



BOUCLE LOCALE 47 LES 1000 SOURCES DU PLATEAU



Office de Tourisme
**Aubusson
Felletin**


GENTIOUX

la CREUSE
Département



35,5 KM

Dénivelé positif : 372m






3h00



DESCRIPTION

Sillonnez ce plateau gorgé d'eau, où de nombreux fleuves, rivières et ruisseaux prennent leur source. Ici l'eau est partout et les tourbières qui donnent la singularité à ce paysage vous apporteront la fraîcheur nécessaire pour affronter ce relief si particulier du plateau de Millevaches qui n'est jamais plat.

NOS CONSEILS

-  Équipez-vous d'un casque et d'un kit de réparation pour votre vélo afin d'être paré à tout problème.
-  Soyez prudents face aux autres usagers de la route et respectez ceux que vous pourriez croiser.
-  Pensez à prendre de l'eau. Des points d'eau sont disponibles sur le trajet (voir la carte à l'intérieur).

Télécharger le GPX du parcours



Office de Tourisme Aubusson Felletin
63 rue Vieille - 23200 AUBUSSON
Tel: 05 55 66 32 12
www.tourisme-creuse.com/aubusson-felletin

LA CARTE



LÉGENDE

- | | |
|---|--|
|  DÉPART |  POINT DE VUE |
|  TOILETTES |  CURIOSITÉ |
|  POINT D'EAU |  PARKING |
|  POINT D'INFORMATION |  BAR/RESTAURANT |
|  AIRE DE PIQUE-NIQUE | |

POUR COMPLÉTER VOTRE PARCOURS




LAC DE VASSIVIÈRE

Souvent comparé au Canada tant ses paysages forestiers, ses îles et presqu'îles l'évoquent, c'est un lieu idéal pour pratiquer de nombreuses activités nautiques mais pas seulement. 1000 hectares d'eau claire et limpide ou se reflètent des paysages préservés.

NOTRE DAME DU BÂTIMENT

Au début du XXème siècle, alors que l'émigration longtemps saisonnière est devenue définitive, une immense statue consacrée aux émigrants fut érigée. Elle porte sur son piédestal les instruments des ouvriers du bâtiment en hommage aux bâtisseurs creusois.



Mais aussi...



D'AUTRES BOUCLES LOCALES À PROXIMITÉ

 RUBUSSON : de payager en moyen-âge

 FELLETIN : l'étonnant patrimoine religieux

 VALLIÈRE : échappée bucolique

Plus d'informations sur le site
de l'office de Tourisme

